

Camino de Santiago de Compostela: Camino francés y Caminos del Norte de España

Véase también: [Camino de Santiago francés](#)

Camino de Santiago de Compostela: Camino francés y Caminos del Norte de España es la denominación con la que la UNESCO renombró en 2015 la ampliación de su declaración de 1993 como Patrimonio de la Humanidad del «Camino de Santiago de Compostela» en España.¹

La ampliación incluyó los caminos del norte y de la costa, comprendiendo una red de cuatro itinerarios de peregrinación cristiana —el Camino costero, el Camino interior del País Vasco y La Rioja, el Camino de Liébana y el Camino primitivo— que suman unos 1500 kilómetros y atraviesan el norte de la península ibérica.

Tras esa ampliación, 20 elementos quedaron recogidos como bienes individuales, con referencia 669bis-001 al 020. Además de esos elementos individuales, España envió a la Unesco como documentación un voluminoso dossier, «Inventario Retrospectivo-Elementos Asociados» (*Retrospective Inventory-Associated Components*) en el que se detallan otros 1912 elementos que tienen el carácter de bienes asociados con el Camino, no de elementos inscritos. (en Aragón, 148; en Navarra, 377; en La Rioja, 83; en Castilla y León, 931; en Galicia, 367).

Índice

Descripción

Elementos individuales

Elementos incluidos dentro del Patrimonio de la Humanidad

Elementos asociados

Notas

Descripción

La descripción textual de la Unesco dice:

Se trata de una extensión del bien cultural en serie denominado “Camino de Santiago de Compostela”, que se inscribió en la Lista del Patrimonio Mundial en 1993. Esta extensión comprende una red de cuatro itinerarios de peregrinación cristiana —el Camino costero, el Camino interior del País Vasco y La Rioja, el Camino de Liébana y el Camino primitivo— que suman unos 1.500 kilómetros y atraviesan el norte de la Península Ibérica. El bien cultural ampliado posee un rico patrimonio arquitectónico de gran importancia histórica, compuesto por edificios destinados a satisfacer las necesidades materiales y espirituales de los peregrinos: puentes, albergues, hospitales, iglesias y catedrales. También cuenta con algunas de las rutas primigenias de peregrinación a Santiago de Compostela, creadas después de que en el siglo IX se descubriera en el territorio de esta localidad un sepulcro que, según se cree, encierra los restos mortales del apóstol Santiago el Mayor.

Camino de Santiago de Compostela: Camino francés y

Camino del Norte de España, en www.unesco.org²

Camino de Santiago de Compostela: Camino francés y Caminos del Norte de España



Patrimonio de la Humanidad de la Unesco



izquierda a derecha y de arriba abajo: Caminos de Santiago en Europa, pórtico de la Gloria , Catedral de Santiago de Compostela

Localización

País España
Coordenadas 43°20′06″N 6°24′53″O

Datos generales

Tipo Cultural
Criterios ii, iv, vi
Identificación 669 (<http://whc.unesco.org/es/list/669>)
Región Europa
Inscripción 1993 (XVII sesión)
Extensión 2015

Elementos individuales

La declaración contempla la inscripción a título individual de 20 elementos:^[*cita requerida*]



























- Cuatro rutas:
 - Camino costero, la ruta más utilizada por los peregrinos que, procedentes de los puertos de Europa Septentrional, desembarcaban en cualquiera de los puertos del Cantábrico. Era la continuación del camino de Soulac, que recorría las tierras más occidentales de Francia, y se adentraba en territorio peninsular cruzando la frontera entre Hendaya e Irún. El trazado de la vía, conduce los pasos de los caminantes hacia Arzúa, donde alcanza con el Camino de Santiago Francés rumbo hacia la capital compostelana.
 - Camino interior del País Vasco y La Rioja, fue el más importante entre los siglos X y XIII. El Camino costero se encontraba asediado por los asaltos de los bárbaros normandos (vikings) y al sur, en la zona por la que discurre el actual Camino francés, la dominación árabe era plena por lo que la ruta de Bayona se convertía en el trazado más seguro para los cristianos que se dirigían a Compostela.
 - Camino de Liébana, un ramal del camino costero que permite a los peregrinos acceder al monasterio de Santo Toribio de Liébana, en la comarca de Liébana (Cantabria), lugar en el que, según la tradición cristiana, se conserva el trozo más grande del Lignum Crucis.
 - Camino primitivo, trayecto comprendido entre Oviedo y Santiago de Compostela. En la localidad de Melide se une al Camino de Santiago Francés. El apelativo de "primitivo" fue precisamente por ser la ruta seguida por el rey Alfonso II, posiblemente el primer peregrino conocido, quien al conocer la noticia del hallazgo del cuerpo del santo, tomó esta ruta hacia Compostela para ser testigo del suceso.
- 16 edificios relacionados con la peregrinación jacobea:
 - 5 catedrales: Catedral de San Salvador de Oviedo, catedral de Lugo, catedral de Santiago Apóstol de Bilbao, catedral de Mondoñedo y Catedral de Santa María de Vitoria.
 - tres iglesias: Iglesia de Santa Maria de la Asunción, iglesia de San Salvador (Priesca) e iglesia de Santa Maria de Soto de Luiña
 - cinco monasterios y colegiatas: iglesia y monasterio de San Salvador, colegiata de Ziortza, colegiata de Santa Juliana y su claustro, monasterio de Sobrado y monasterio de Santo Toribio de Liébana.
 - 3 elementos varios: muralla romana de Lugo, calzada y túnel de San Adrián y punto de Briñas sobre el río Ebro





















Elementos incluidos dentro del Patrimonio de la Humanidad

Los siguientes sitios y monumentos fueron incluidos en el listado de bienes catalogados como patrimonio de la humanidad dentro de la denominación «**Caminos de Santiago de Compostela: Camino francés y Caminos del Norte de España**». La mayor parte de ellos son monumentos situados a lo largo de las varias rutas de peregrinación a Santiago de Compostela que atraviesan el norte de España.

Elementos individuales inscritos en «Caminos de Santiago de Compostela: Camino francés y Caminos del Norte de España»

Imagen	Código	Nombre	Lugar	Provincia	Comunidad	Ruta	Coordenadas	Área propiedad	Área buffer
	669bis-001	<u>Camino primitivo</u>	—	<u>Provincia de Asturias</u> <u>Provincia de Lugo</u> <u>Provincia de La Coruña</u>	 <u>Principado de Asturias</u>  <u>Galicia</u>	—	<u>43°20'06"N 6°24'53"O</u>	0	1903,55

	669bis-002	Camino de la Costa	Provincia de Guipúzcoa Provincia de Vizcaya Provincia de Cantabria Provincia de Asturias Provincia de Lugo Provincia de La Coruña	     	País —	<u>43°20'18"N 1°47'24"O</u>	0	5723,87
	669bis-003	Camino del Interior	Provincia de Guipúzcoa Provincia de Álava Provincia de Burgos Provincia de Logroño	   	País — Castilla y León La Rioja	<u>43°18'34"N 7°51'34"O</u>	0	1187,43
	669bis-004	Camino de Liébana	Provincia de Cantabria		—	<u>43°23'9"N 4°23'53"O</u>	0	330,44
	669bis-005	Catedral de San Salvador y Cámara Santa	Provincia de Asturias		Camino primitivo de Asturias	<u>43°21'45"N 5°50'35"O</u>	0,66	11,94
	669bis-006	Iglesia y monasterio de San Salvador	Provincia de Asturias		Camino primitivo de Asturias	<u>43°24'32"N 6°9'24"O</u>	0,56	3,97
	669bis-007	Catedral de Lugo	Provincia de Lugo		Galicia Camino primitivo	<u>43°0'33"N 7°33'29"O</u>	0,5	2,6
	669bis-008	Muralla romana de Lugo	Provincia de Lugo		Galicia Camino primitivo	<u>43°0'36"N 7°33'21"O</u>	1,78	44,15
	669bis-009	Colegiata de Ziortza	Provincia de Vizcaya		País Camino	<u>43°14'52"N 2°33'43"O</u>	0,22	1,41
	669bis-010	Catedral de Santiago Apóstol	Provincia de Vizcaya		País —	<u>43°15'25"N 2°55'25"O</u>	0,31	1,07

	669bis-011	Iglesia de Santa María de la Asunción	Castro Urdiales	Provincia de Cantabria		Cantabria	Camino costero	<u>43°23′4″N 3°12′56″O</u>	0,13	0,33
	669bis-012	Colegiata de Santa Juliana y su claustro	Santillana del Mar	Provincia de Cantabria		Cantabria	Camino costero	<u>43°23′32″N 4°6′21″O</u>	0,25	0,14
	669bis-013	Iglesia de San Salvador (Priesca)	Priesca, Villaviciosa	Provincia de Asturias		Principado de Asturias	Camino costero	<u>43°29′6.9″N 5°21′31.5″O</u>	0,03	
	669bis-014	Iglesia de San Martín Luiña	Soto de Luiña, de Soto de Cudillero	Provincia de Asturias		Principado de Asturias	Camino	<u>43°33′42″N 6°13′49″O</u>	0,06	3,46
	669bis-015	Catedral de Mondoñedo	Mondoñedo	Provincia de Lugo		Galicia	Camino	<u>43°25′41″N 7°21′45″O</u>	0,29	3,1
	669bis-016	Monasterio de Sobrado dos Monxes	Sobrado	Provincia de La Coruña		Galicia	Camino	<u>43°2′19″N 8°1′20″O</u>	6,71	37,16
	669bis-017	Calzada y túnel de San Adrián	Parzonería General de Guipúzcoa y Álava	Provincia de Guipúzcoa		País Vasco	Camino	<u>42°56′7″N 2°19′0″O</u>	2,53	23,05
	669bis-018	Catedral de Vitoria	Vitoria	Provincia de Álava		País Vasco	Camino del interior	<u>42°51′2″N 2°40′20″O</u>	0,25	2,69
	669bis-019	Puente de Briñas sobre el río Ebro	Haro	Provincia de Logroño		La Rioja	Camino del interior	<u>42°35′21″N 2°50′32″O</u>	0,1	0,92
	669bis-020	Monasterio de Santo Toribio de Liébana	Liébana	Provincia de Cantabria		Cantabria	Camino lebaniego	<u>43°9′0″N 4°39′15″O</u>	0,2	0,29

Elementos asociados

Notas

1. La primera declaración del Camino de Santiago en España, coincide con el conocido como Camino de Santiago francés
2. «Caminos de Santiago de Compostela: Camino francés y Caminos del Norte de España» (http://whc.unesco.org/es/list/669/multiple=1&unique_number=2055). Unesco. Consultado el 13 de enero de 2021.

Obtenido de «https://es.wikipedia.org/w/index.php?title=Caminos_de_Santiago_de_Compostela:_Camino_francés_y_Caminos_del_Norte_de_España&oldid=136422606»

El texto está disponible bajo la Licencia Creative Commons Atribución Compartir Igual 3.0; pueden aplicarse cláusulas adicionales. Al usar este sitio, usted acepta nuestros términos de uso y nuestra política de privacidad.
Wikipedia® es una marca registrada de la Fundación Wikimedia, Inc., una organización sin ánimo de lucro.